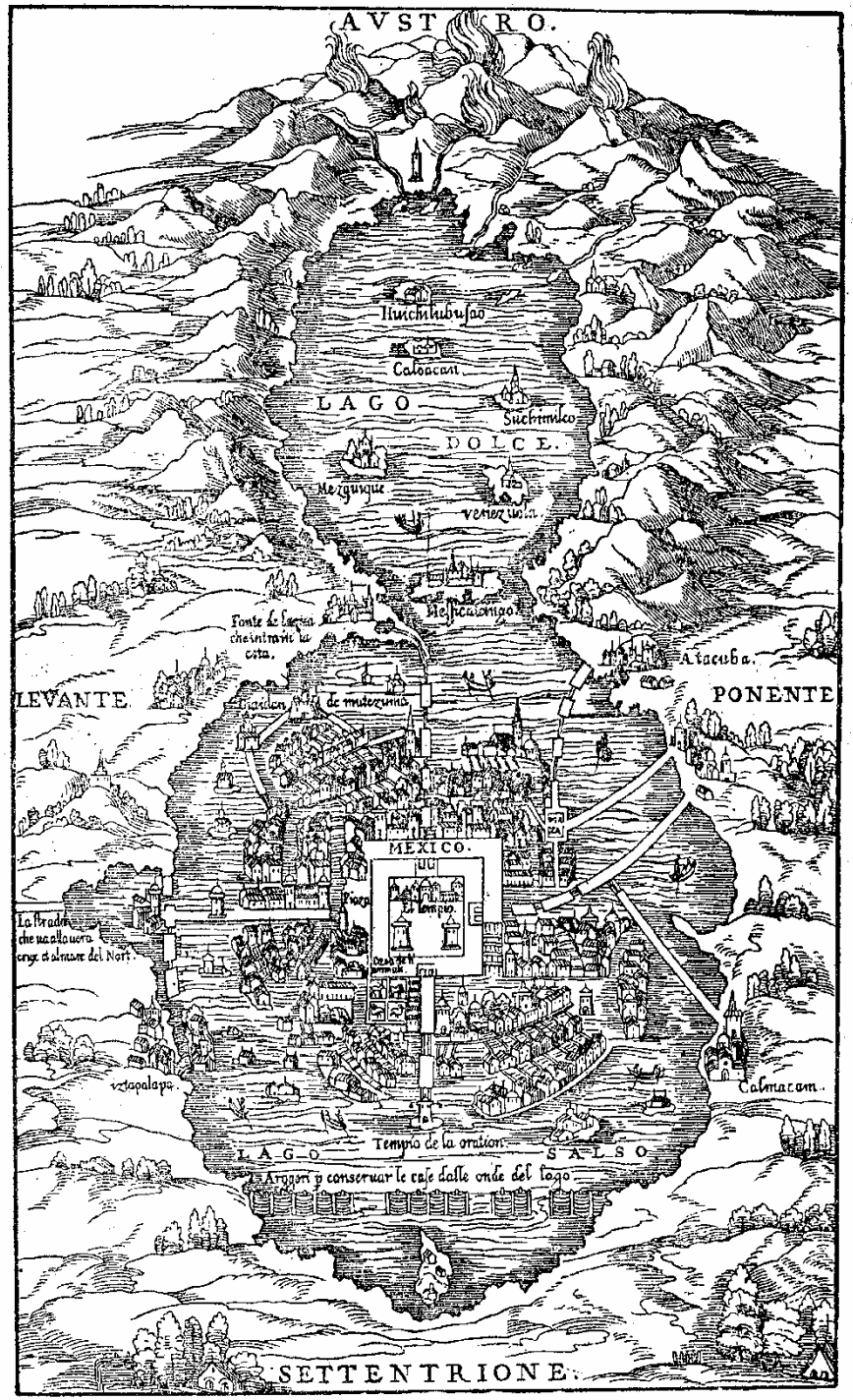

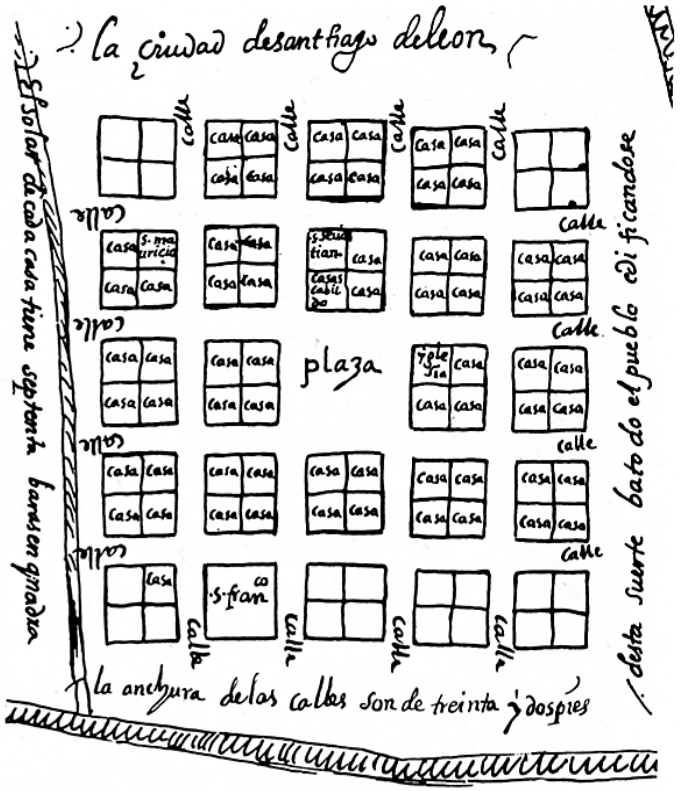

Fig. 126. Pianta della fondazione della città di Santiago del Leon, oggi Caracas.

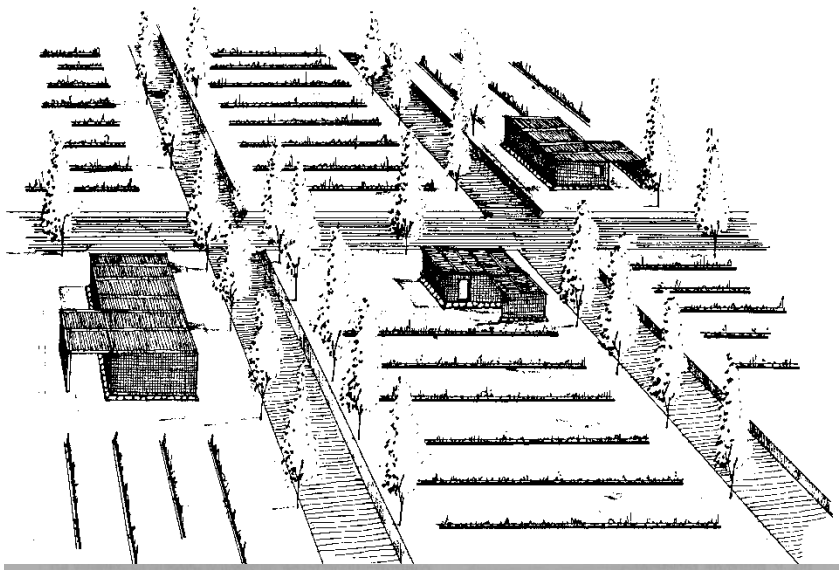

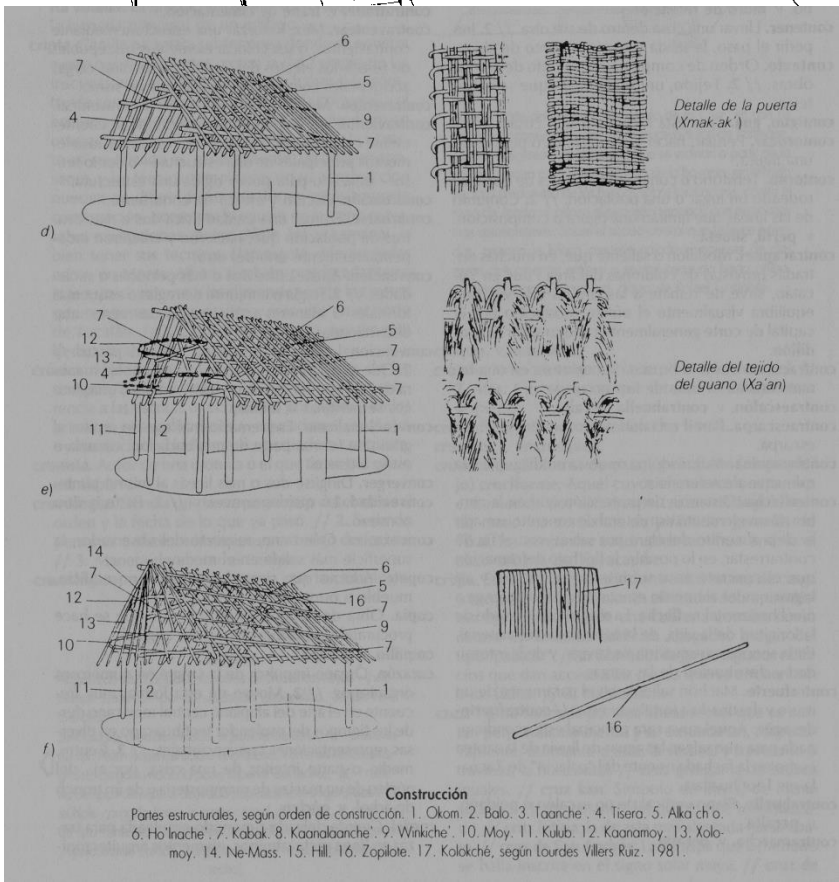

Construcción

Partes estructurales, según orden de construcción. 1. Okom. 2. Balo. 3. Taanche'. 4. Tisera. 5. Alka'ch'o. 6. Ho'Inache'. 7. Kabak. 8. Kaanalaanche'. 9. Winkiche'. 10. Moy. 11. Kulub. 12. Kaanamoy. 13. Xolomoy. 14. Ne-Mass. 15. Hill. 16. Zopilote. 17. Kolokché, según Lourdes Villers Ruiz. 1981.

El criteri històric: Barcino

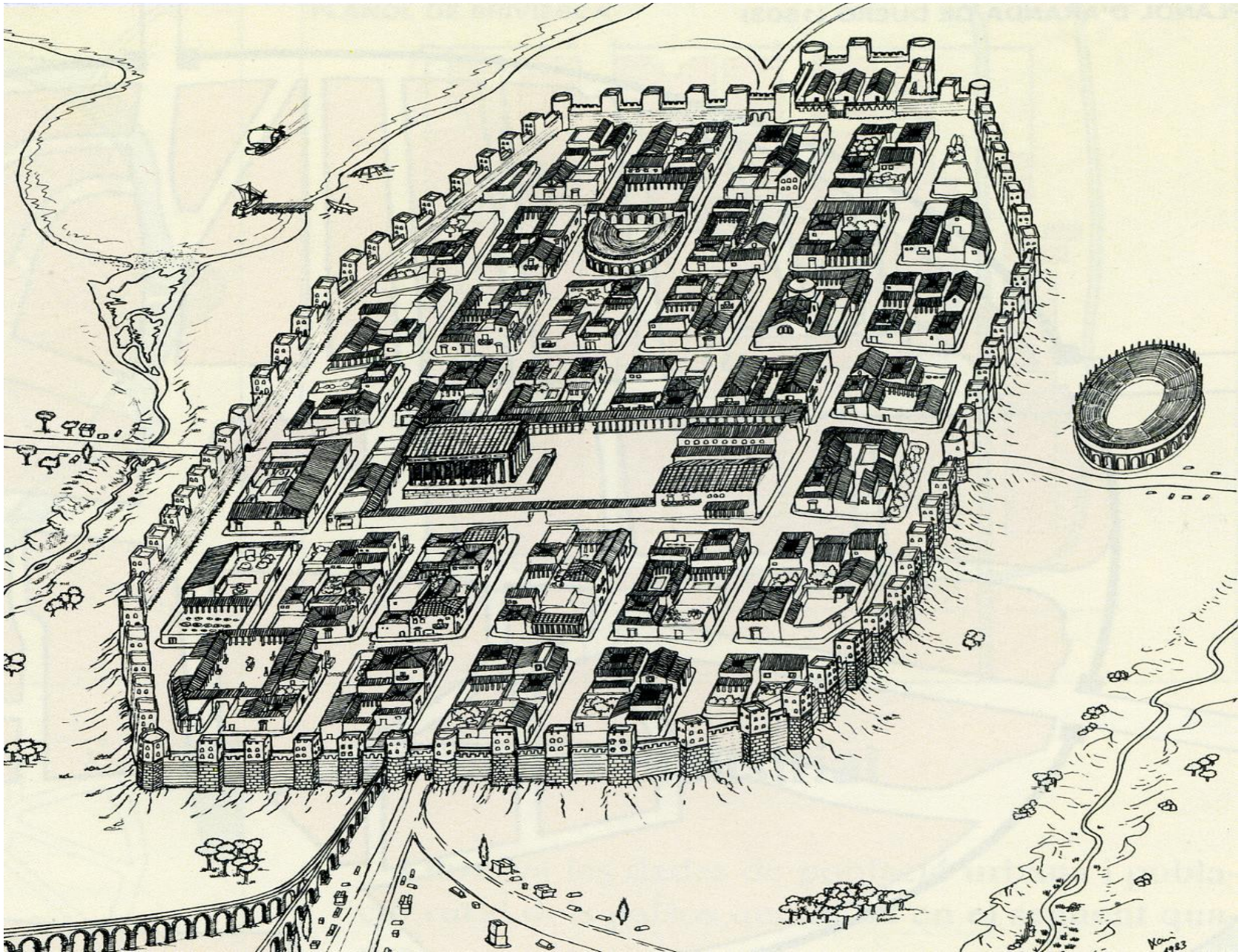

Trujillo al Perú

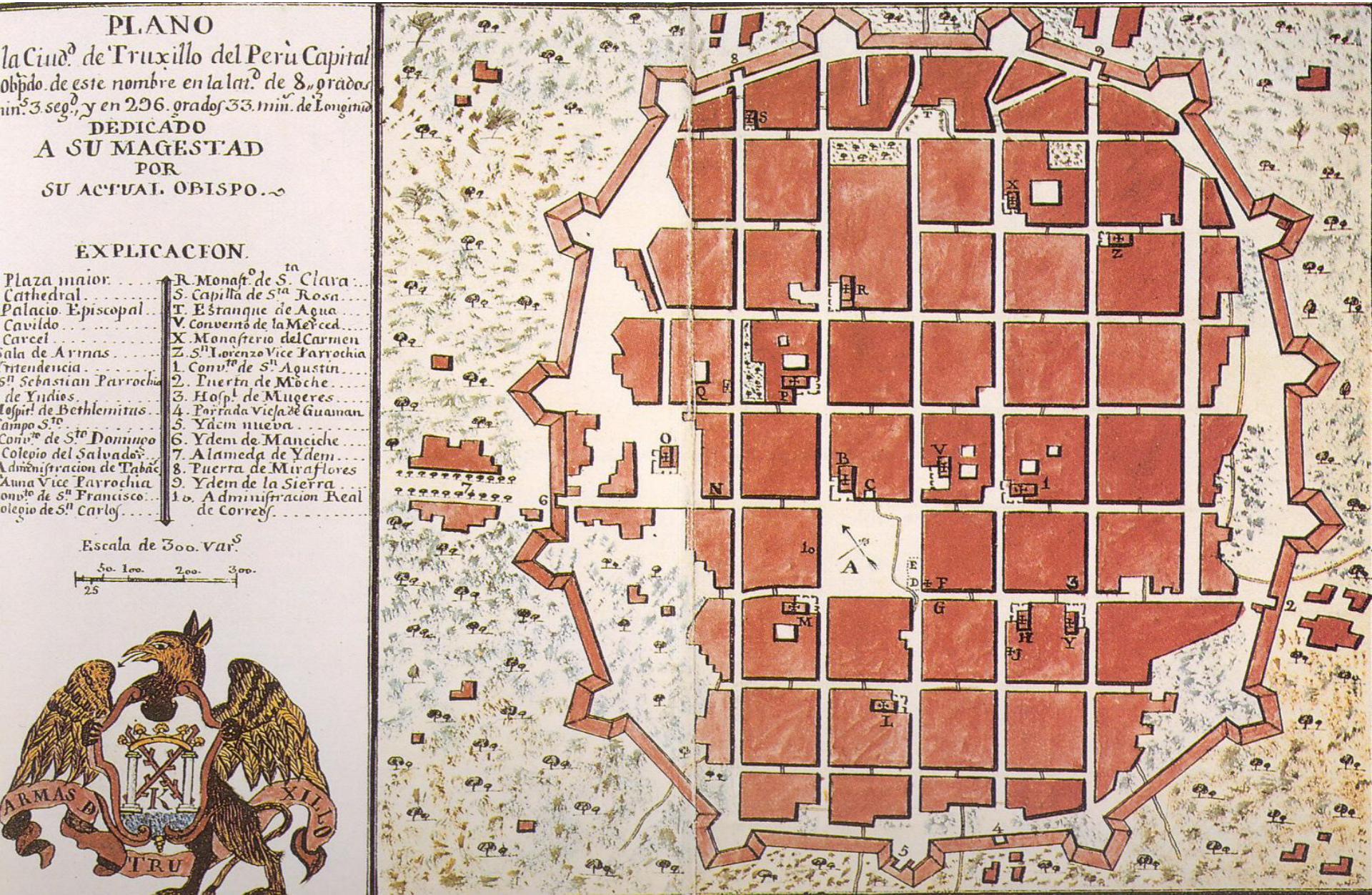

Regular ortogonal

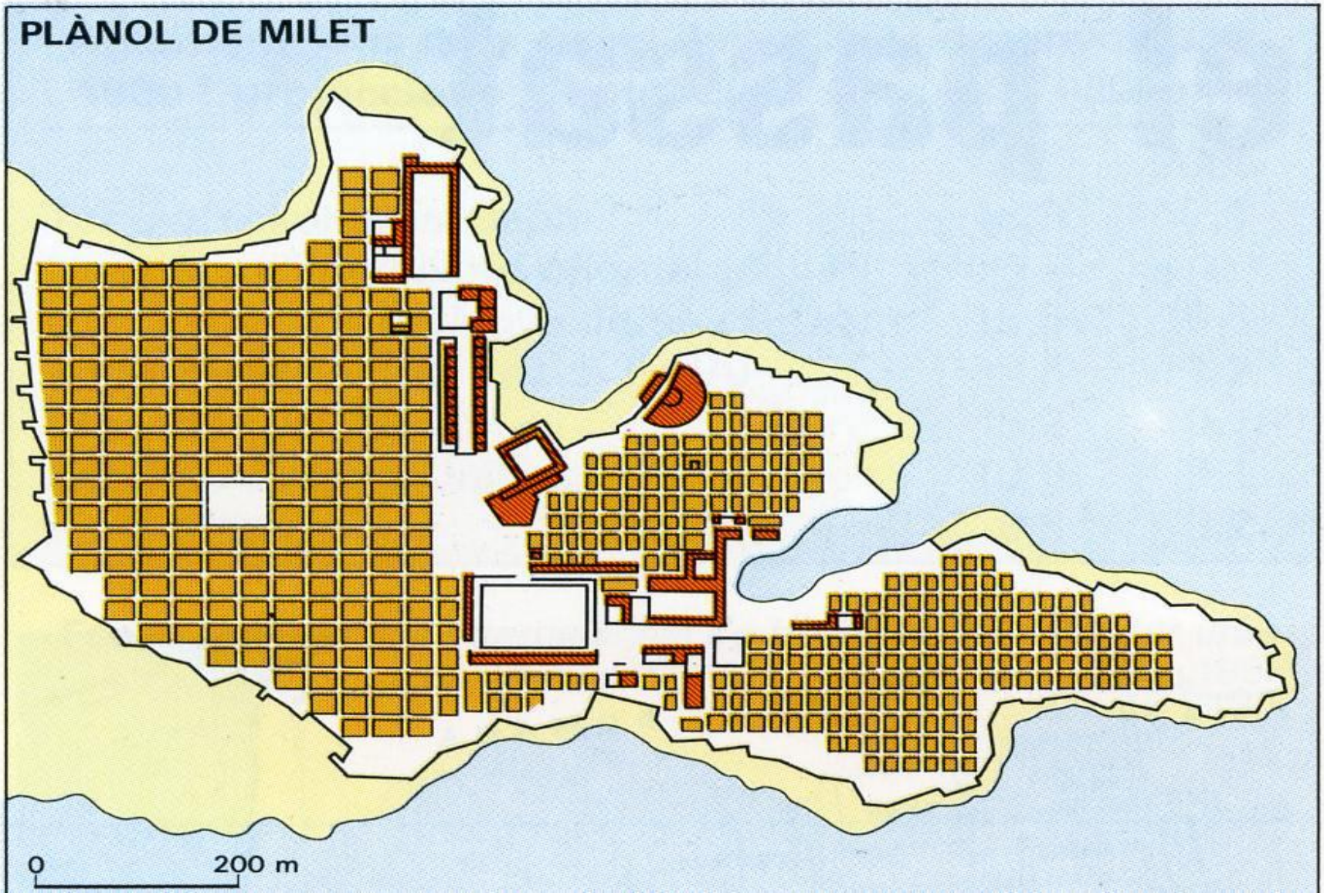

BAR
HONTZA
OTA - TAO

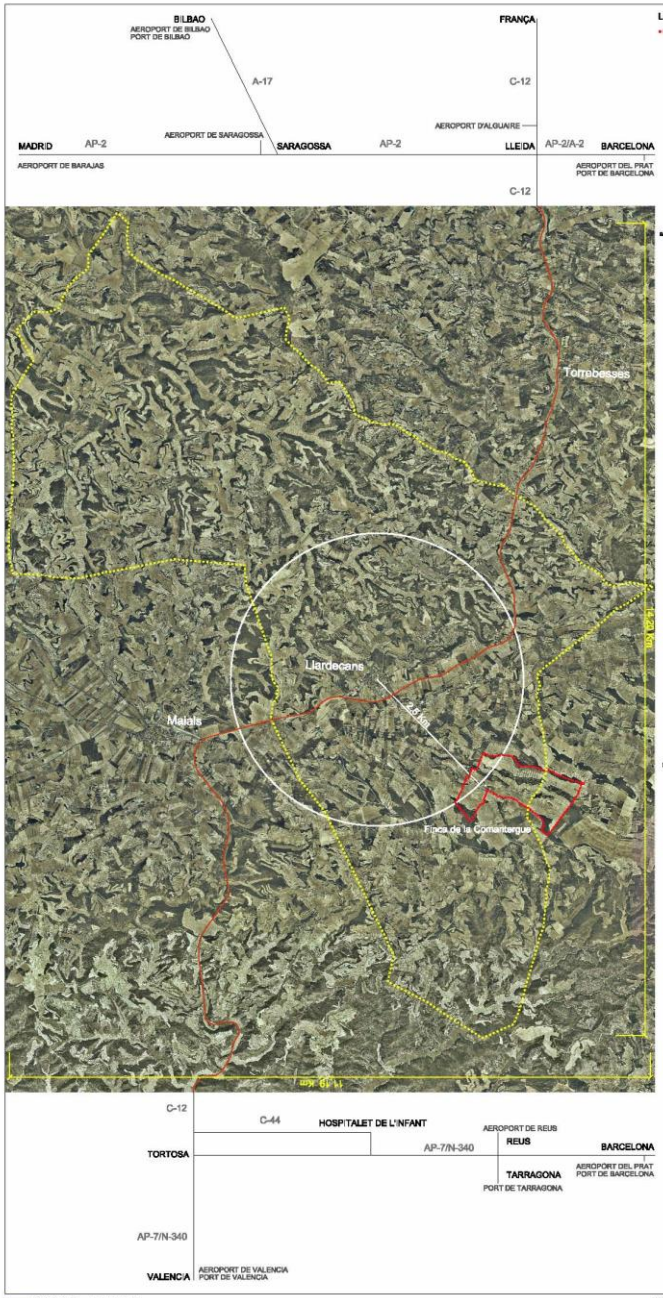

LLARDECANS EN L'ESQUEMA DE POLARITAT TERRITORIAL

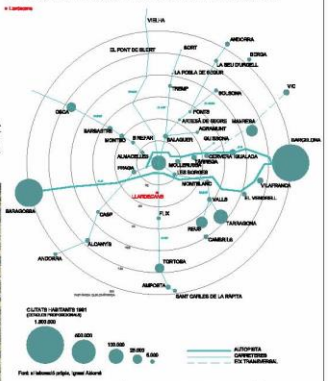

DENSITAT DE POBLACIÓ A LA COMARCA DEL SEGRIÀ

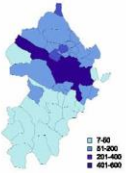

SUPERFÍCIE DEL TERME MUNICIPAL

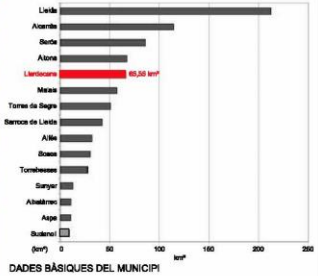

DADES BÀSIQUES DEL MUNICIPI

DADES ADMINISTRATIVES

Província	Lleida
Comarca	Segrià
Municipi	Llardecans
Assentaments urbans	1
Nuclis menors de població	-

DADES FÍSIQUES

Localització	34 km al sud de Lleida
Superfície	65,56 km²
Població	554 habitants
Densitat	8,40 habitants/km²
Altitud mitjana	397 msnm
Latitud	-
Precipitació anual	350 mm/any
Temperatura mitja	14,50 °C
Vent dominant	Oest / Nordoest
Pendent <5%	1 118 ha (16,90%)
>20%	786,69 ha (11,89%)

DADES ECONÒMIQUES

POBLACIÓ OCUPADA PER SECTORS 2001	
Total PEA	214 persones
Agricultura	36,00 %
Industria	8,40 %
Construcció	10,70 %
Serveis	44,90 %
ATUR REGISTRAT PER SEXE 2007	
Total	7 persones
Homes	57,10 %
Dones	42,90%
HABITATGE CONSTRUÏT 2006	
Habitatge de protecció	0
Habitatge lliure	0 habitatges

L'límit de terme municipal

L'límit de la Finca la Comanterguera

PROJECTE PANAKEA LLARDECANS

AJUNTAMENT DE LLARDECANS

ENCAIX TERRITORIAL

Ortofotomapa 5.000 (Font: CC novembre 2006)

febrer 2008

escala: 1/75.000

0 750 1500

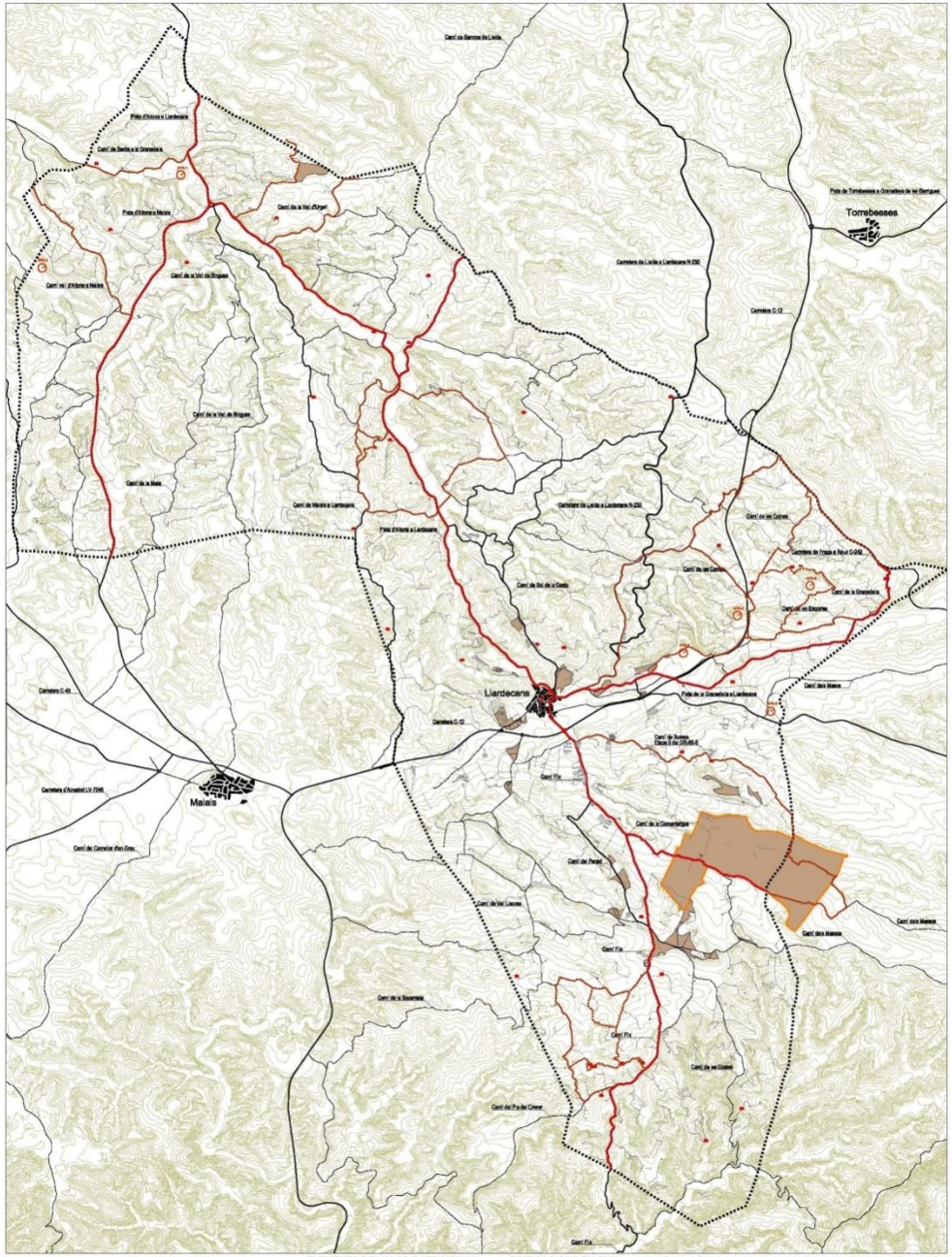

Nucl urbà

Patrimoni públic del sòl

Finca la Comanlargue

LA XARXA DE MOBILITAT

Xarxa vària principal

Camins principals

Camins secundaris

ELS ITINERARIS PAISATGÍSTICS

Vies pecuàries

Itineraris paisatgístics

Etapa 5 GR-65-5

ELEMENTS DE VALOR PATRIMONIAL

Elements del inventari del patrimoni arquitectònic

Elements del inventari del patrimoni arqueològic

Cabanes de volta

EDIFICACIONS EN SNU

Masos, masets i cabanes

Altres edificacions

PROJECTE PANAKEA LLARDECANS

AJUNTAMENT DE LLARDECANS

EL PATRIMONI I ELS ITINERARIS PAISATGÍSTICS

febrer 2008

esc. 1:40.000

0 400 800

Els recursos naturals i mediambiental com a patrimoni
(la matriu biofísica del territori)

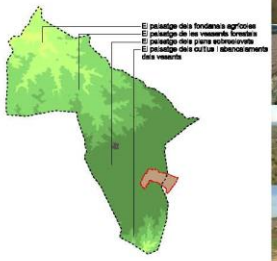

Patrimoni cultural, camins històrics e itineraris d'interés paisatgístic

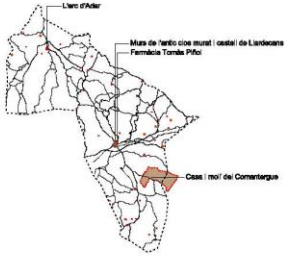

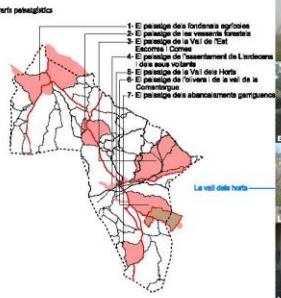



Cal Tomàs potacari de Llardecans

- Museu Cal Tomàs potacari de Llardecans
- Centre interpretació farmacopees del món
- Jardí d'herbes medicinals

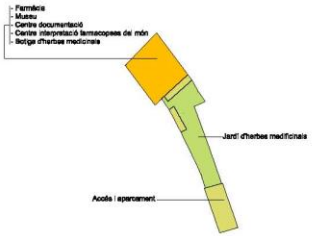

- finca experimental de conreus de secà i producció de plantes medicinals
- itineraris i passejades naturalistes

Pla integral de gestió de la finca la Comantergue

- Centre interpretació de les energies renovables
- Museu del molí d'oli

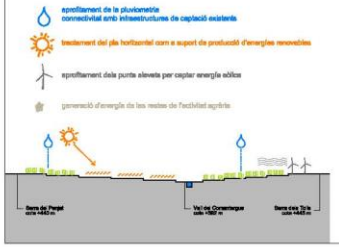

- Parc fotovoltaic de Llardecans-Granadella
- Parc eòlic de Llardecans-Granadella

PROJECTE PANAKEA LLARDECANS

AJUNTAMENT DE LLARDECANS

PROJECTE PANAKEA LLARDECANS

febrer 2009

escala 1/50.000
0 500 1000

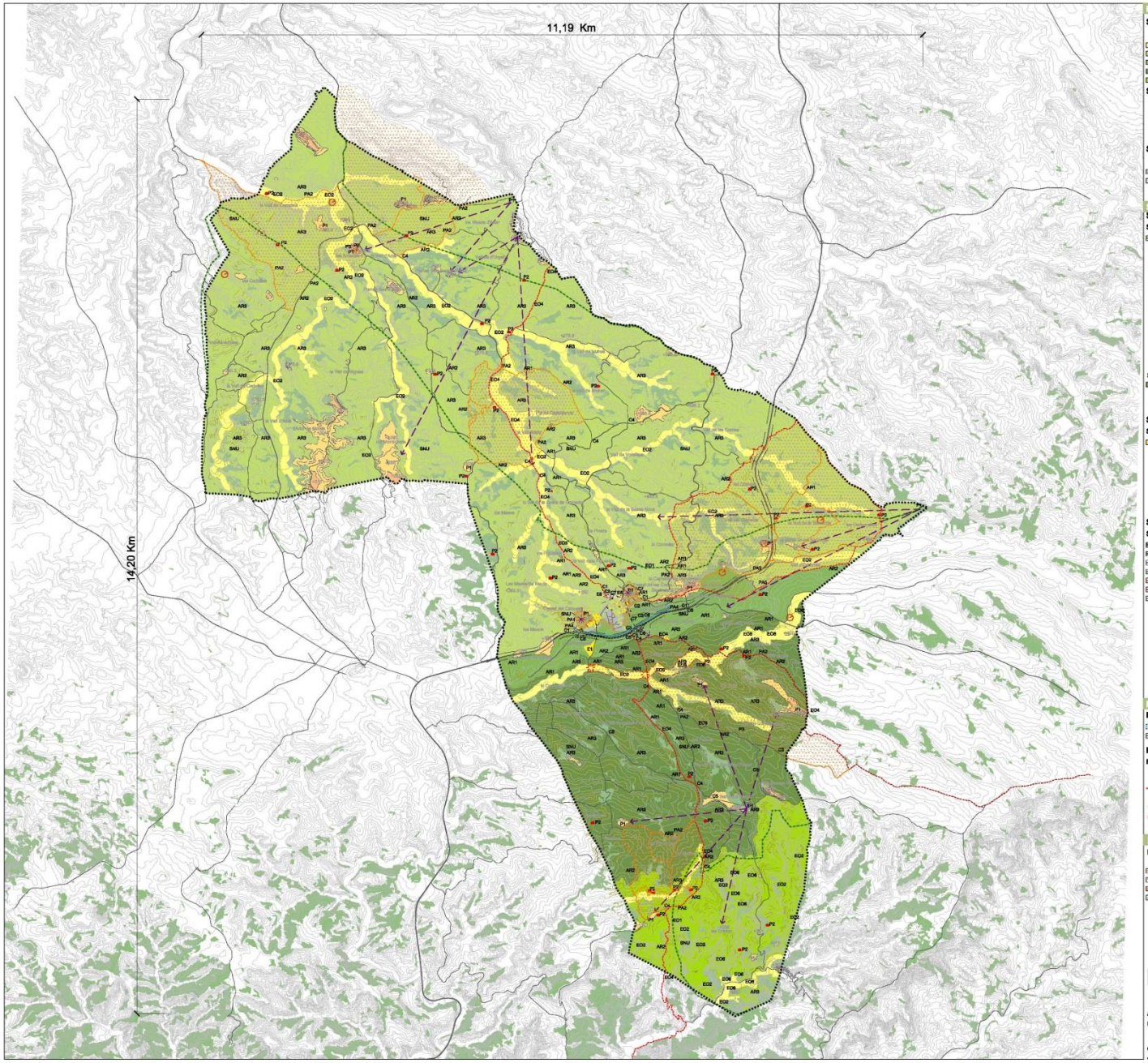

RÈGIM DE SÒL — DIRECTRIUS I PROPOSTES

SÒL NO URBANITZABLE. ÀMBIT RURAL

- Els fondanals agrícoles
- Els vessants forestals
- La vall de les planes
- Els plans sobrerelevats
- Els cultius i abancalaments dels vessants

AR PROPOSTES PEL SÒL NO URBANITZABLE

- AR1 Regulació de les activitats, dels usos i de la implantació paisatgística de les edificacions existents o de nova creació
- AR2 Ordenació de la xarxa de camins rurals com a elements estructurants del territori i del paisatge
- AR3 Identificació, delimitació i regulació dels tipus de SNU

SÒL URBANITZABLE

PROPOSTES PEL SÒL URBANITZABLE

- UP Unitats de planejament
  - UP1: Àmbit tossal de les Creus (Residencial)
  - UP2: Àmbit camí de la Granadella (Mixte)
  - UP3: Àmbit camí de Lo Ciotat (Mixte)

SÒL URBÀ

- Sòl urbà consolidat
- Sòl urbà no consolidat

R PROPOSTES PEL SÒL URBÀ

- R1 Ampliació de les àrees per a vianants
- R2 Millora de l'ordenació i completament del teixit urbà
- R3 Regulació de les zones del sòl urbà

SISTEMES — DIRECTRIUS I PROPOSTES

SISTEMA D'ESPAIS OBERTS I ESPAIS LLIURES

SISTEMA D'ESPAIS OBERTS

- Sòl de valor de protecció natural i de connexió (PTPP)

EO PROPOSTES PEL SISTEMA D'ESPAIS OBERTS

- EO1 Reconeixement i protecció dels sòls de valor natural i de connexió (PTPP)
- EO2 Regulació del SNU amb especial qualitat rural en els àmbits dels Fondanals, la Vallis dels Horts i els Vessants forestals
- EO3 Reconeixement i protecció dels elements amb valors patrimonials especialment la pedra seca
- EO4 Protecció i senyalització de les Carrerades del terme municipal i del Gran Recorregut (GR-5-65)
- EO5 Creació de sendes verdes que relacionin el territori rural amb el nucli urbà
- EO6 Protecció ambiental de les sèquies i dels desguassacs com a espais connectors del sòl agrícola i de les àrees d'interès natural
- EO7 Qualificació com a parc dels Tossals de les Creus i del Cabuset
- EO8 Recuperació i foment de la restauració de la Vall dels Horts

SISTEMA D'ESPAIS LLIURES

- Espais lliures urbans

EL PROPOSTES PEL SISTEMA D'ESPAIS LLIURES

- EL1 Assolir els nivells òptims d'urbanització dels espais lliures
- EL2 Proposta de passeigs i places
- EL3 Millora de l'àmbit al voltant de la Bassa bona i la Bassa vella
- EL4 Recuperació i restauració de l'espai lliure al Castell de Llardecans

SISTEMA D'EQUIPAMENTS I SERVEIS

SISTEMA D'EQUIPAMENTS I SERVEIS

- Equipaments existents

E PROPOSTES PEL SISTEMA D'EQUIPAMENTS

- E1 Reserva de sòl per l'ampliació de la depuradora d'aigües residuals
- E2 Reserva de sòl per l'ampliació del cementiri
- E3 Reserva per l'ampliació del CEIP Arc d'Adar
- E4 Millora de l'aparcament del Poliesportiu cobert i de les piscines
- E5 Creació de nous equipaments en els sectors de sòl urbanitzable
- E6 Creació del Museu Cal Tomàs Potacari de LLardecans i Centre d'interpretació de les Farmacopeas del Món
- E7 Reserva de sòl pel trasllat de la Bàscula municipal
- E8 Millora de la xarxa de sanejament

SISTEMA DE COMUNICACIONS

SISTEMA DE COMUNICACIONS

- Carretera C-12
- Carretera de Torrebesses a Llardecans
- Xarxa rural principal
- Xarxa rural secundària
- Carrerades reals
- Gran recorregut
- Xarxa urbana principal

C PROPOSTES PEL SISTEMA DE COMUNICACIONS

Vialitat i connectivitat exterior

- C1 Reforçar la connectivitat entre els pobles pròxims a Llardecans
- C2 Reurbanització de la carretera N-230
- C3 Millora de la qualitat cívica dels eixos d'entrada a la població: camí d'Altona, camí de Fix, camí de la Granadella
- C4 Millora de la intersecció entre els camins rurals, amb especial cura dels camins que relacionen àmbits de valor patrimonial
- ⟷ C5 Garantir la connexió del nucli urbà amb l'àmbit dels Plans sobrerelevats, la vall dels Horts i la Comarcianga
- ---- C6 Proposta d'accessos a Llardecans des de la C-12
- - - C7 Proposta de reserva de sòl pel traçat del camí agrícola per l'est de Llardecans

Vialitat interior

- —— C8 Donar continuïtat al carrer de Sant Domènec i carrer Santa Anna
- —— C9 Completar la urbanització a l'entorn dels vials pendents a l'àmbit de lo Ciotat i Cal Potacari
- ⟷ C10 Millora de la connectivitat del carrer Ségria

PROTECCIONS — DIRECTRIUS I PROPOSTES

PROTECCIONS URBANÍSTIQUES

- Sòl potencialment afectat per risc natural (PTPP)
- Protecció de la carretera C-12

PROTECCIONS PATRIMONIALS

PATRIMONI EXISTENT

- Elements de valor patrimonial (segons les fitxes del Departament de cultura de la Generalitat de Catalunya)
- Perímetre dels àmbits de valor arqueològic (segons les fitxes del Departament de cultura de la Generalitat de Catalunya)
- Llocs de valor arqueològic (radi de protecció de 50m)
- Cabanes de volta
- Llocs de valor històric-simbòlic

P PROPOSTES PEL PATRIMONI

- P1 Identificar, inventariar, catalogar i proposar les mesures de protecció en els enclaus patrimonials i elements rellevants del paisatge
- P2 Inventariar i proposar les mesures de protecció de les construccions rurals amb valors rellevants (Pedra seca)
- P3 Proposar mesures urbanístiques i de gestió dels fronts del nucli històric de Llardecans

PAISATGE — DIRECTRIUS I PROPOSTES

ENCLAUS, ITINERARIS I ÀMBITS PAISATGÍSTICS

- Enclau de valor visual
- Sendes verdes i itineraris paisatgístics
- Àmbits d'interès paisatgístic
- Àmbits singulars del territori: tossals i turons
- Arbredes

PA PROPOSTES PEL PAISATGE

- PA1 Passejades de vora del poble
- PA2 Identificar, inventariar i catalogar els espais rurals i els itineraris d'interès paisatgístic
- PA3 Recuperació paisatgística dels àmbits d'extracció de graves del municipi
- PA4 Tractament paisatgístic de la façana sud del municipi des de les visuals de la C-12
- PA5 Millora de l'abocador segons els criteris del Catàleg de Paisatge de les Terres de Lleida
- PA6 Recuperació del mirador del Castell

PLA D'ORDENACIÓ URBANÍSTICA MUNICIPAL DE LLARDECANS

AJUNTAMENT DE LLARDECANS

AVANÇ DE PLA

OBJECTIUS I CRITERIS

octubre 2009

JORNET-LLOP-PASTOR S.C.P. arquitectes

esc. 1/40.000

0 400 800

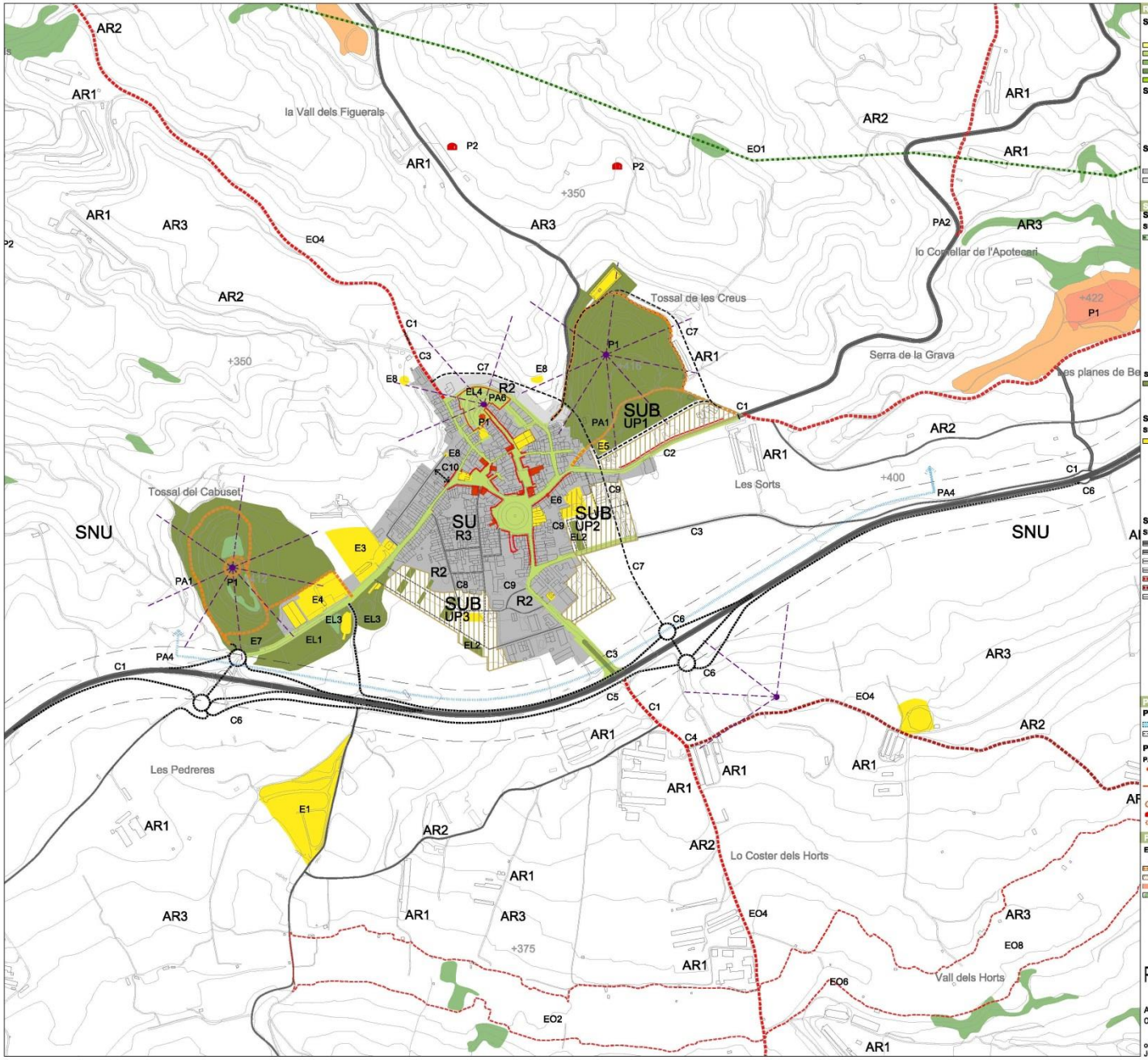

RÈGIM DE SÒL — DIRECTRIUS I PROPOSTES

SÒL NO URBANITZABLE. ÀMBIT RURAL

- Els fondanals agrícoles
- Els vessants forestals
- La vall de les planes
- Els plans sobreelevats
- Els cultius i abancalaments dels vessants

AR PROPOSTES PEL SÒL NO URBANITZABLE

- AR1 Regulació de les activitats, dels usos i de la implantació paisatgística de les edificacions existents o de nova creació
- AR2 Ordenació de la xarxa de camins rurals com a elements estructurants del territori i del paisatge
- AR3 Identificació, delimitació i regulació dels tipus de SNU

SÒL URBANITZABLE

PROPOSTES PEL SÒL URBANITZABLE

- UP Unitats de planejament
  - UP1: Àmbit tossal de les Creus (Residencial)
  - UP2: Àmbit camí de la Granadella (Mixte)
  - UP3: Àmbit camí de Lo Clotat (Mixte)

SÒL URBÀ

- Sòl urbà consolidat
- Sòl urbà no consolidat

R PROPOSTES PEL SÒL URBÀ

- R1 Ampliació de les àrees per a vianants
- R2 Millora de l'ordenació i completament del teixit urbà
- R3 Regulació de les zones del sòl urbà

SISTEMES — DIRECTRIUS I PROPOSTES

SISTEMA D'ESPAIS OBERTS I ESPAIS LLIURES

SISTEMA D'ESPAIS OBERTS

- Sòl de valor de protecció natural i de connexió (PTPP)

EO PROPOSTES PEL SISTEMA D'ESPAIS OBERTS

- EO1 Reconeixement i protecció dels sòls de valor natural i de connexió (PTPP)
- EO2 Regulació del SNU amb especial qualitat rural en els àmbits dels Fondanals, la Vallis dels Horts i els Vessants forestals
- EO3 Reconeixement i protecció dels elements amb valors patrimonials especialment la pedra seca
- EO4 Protecció i senyalització de les Carreradas del terme municipal i del Gran Recorregut (GR-5-65)
- EO5 Creació de sendes verdes que relacionin el territori rural amb el nucli urbà
- EO6 Protecció ambiental de les sèquies i dels desguassos com a espais connectors del sòl agrícola i de les àrees d'interès natural
- EO7 Qualificació com a parc dels Tossals de les Creus i del Cabusel
- EO8 Recuperació i foment de la restauració de la Vall dels Horts

SISTEMA D'ESPAIS LLIURES

- Espais lliures urbans

EL PROPOSTES PEL SISTEMA D'ESPAIS LLIURES

- EL1 Assolir els nivells òptims d'urbanització dels espais lliures
- EL2 Proposta de passeigs i places
- EL3 Millora de l'àmbit al voltant de la Bassa bona i la Bassa vella
- EL4 Recuperació i restauració de l'espai lliure al Castell de Llardecans

SISTEMA D'EQUIPAMENTS I SERVEIS

SISTEMA D'EQUIPAMENTS I SERVEIS

- Equipaments existents

E PROPOSTES PEL SISTEMA D'EQUIPAMENTS

- E1 Reserva de sòl per l'ampliació de la depuradora d'aigües residuals
- E2 Reserva de sòl per l'ampliació del cementiri
- E3 Reserva per l'ampliació del CEIP Arc d'Adar
- E4 Millora de l'aparcament del Pavelló cobert i de les piscines
- E5 Creació de nous equipaments en els sectors de sòl urbanitzable
- E6 Creació del Museu Cal Tomàs Potacarí de Llardecans i Centre d'Interpretació de les Farmacopeas del Món
- E7 Reserva de sòl pel trasllat de la Bàscula municipal
- E8 Millora de la xarxa de sanejament

SISTEMA DE COMUNICACIONS

SISTEMA DE COMUNICACIONS

- Carreteres C-12
- Carreteres de Torrebesses a Llardecans
- Xarxa rural principal
- Xarxa rural secundaria
- Carreradas reials
- Gran recorregut
- Xarxa urbana principal

C PROPOSTES PEL SISTEMA DE COMUNICACIONS

Vialitat i connectivitat exterior

- C1 Reforçar la connectivitat entre els pobles pròxims a Llardecans
- C2 Reurbanització de la carretera N-230
- C3 Millora de la qualitat cívica dels eixos d'entrada a la població: camí d'Alòma, camí de Fibx, camí de la Granadella
- C4 Millora de la intersecció entre els camins rurals, amb especial cura dels camins que relacionen àmbits de valor patrimonial
- C5 Garantir la connexió del nucli urbà amb l'àmbit dels Plans sobreelevats, la vall dels Horts i la Comarlengue
- C6 Proposta d'accessos a Llardecans des de la C-12
- C7 Proposta de reserva de sòl pel traçat del camí agrícola per l'est de Llardecans

Vialitat interior

- C8 Donar continuïtat al carrer de Sant Doménec i carrer Santa Anna
- C9 Completar la urbanització a l'entorn dels vials pendents a l'àmbit de lo Clotat i Cal Potacarí
- C10 Millora de la connectivitat del carrer Ségria

PROTECCIONS — DIRECTRIUS I PROPOSTES

PROTECCIONS URBANÍSTIQUES

- Sòl potencialment sotmès a risc natural (PTPP)
- Protecció de la carretera C-12

PROTECCIONS PATRIMONIALS

PATRIMONI EXISTENT

- Elements de valor patrimonial (segons les fitxes del Departament de cultura de la Generalitat de Catalunya)
- Perímetre dels àmbits de valor arqueològic (segons les fitxes del Departament de cultura de la Generalitat de Catalunya)
- Llocs de valor arqueològic (radi de protecció de 50m)
- Cabanes de volta
- LLocs de valor històric-simbòlic

P PROPOSTES PEL PATRIMONI

- P1 Identificar, inventariar, catalogar i proposar les mesures de protecció en els enclaus patrimonials i elements rellevants del paisatge
- P2 Inventariar i proposar les mesures de protecció de les construccions rurals amb valors rellevants (Pedra seca)
- P3 Proposar mesures urbanístiques i de gestió dels fronts del nucli històric de Llardecans

PAISATGE — DIRECTRIUS I PROPOSTES

ENCLAUS, ITINERARIS I ÀMBITS PAISATGÍSTICS

- Enclau de valor visual
- Sendes verdes i itineraris paisatgístics
- Àmbits d'interès paisatgístic
- Àmbits singulars del territori: tossals i turons
- Arbredes

PA PROPOSTES PEL PAISATGE

- PA1 Passejades de vora del poble
- PA2 Identificar, inventariar i catalogar els espais rurals i els itineraris d'interès paisatgístic
- PA3 Recuperació paisatgística dels àmbits d'extracció de graves del municipi
- PA4 Tractament paisatgístic de la façana sud del municipi des de les visuals de la C-12
- PA5 Millora de l'abocador segons els criteris del Catàleg de Paisatge de les Terres de Lleida
- PA6 Recuperació del mirador del Castell

PLA D'ORDENACIÓ URBANÍSTICA MUNICIPAL DE LLARDECANS

AJUNTAMENT DE LLARDECANS

AVANÇ DE PLA

OBJECTIUS I CRITERIS

octubre 2009

JORNET-LLOP-PASTOR S.C.P. arquitectes

esc. 1/5.000

0 50 100



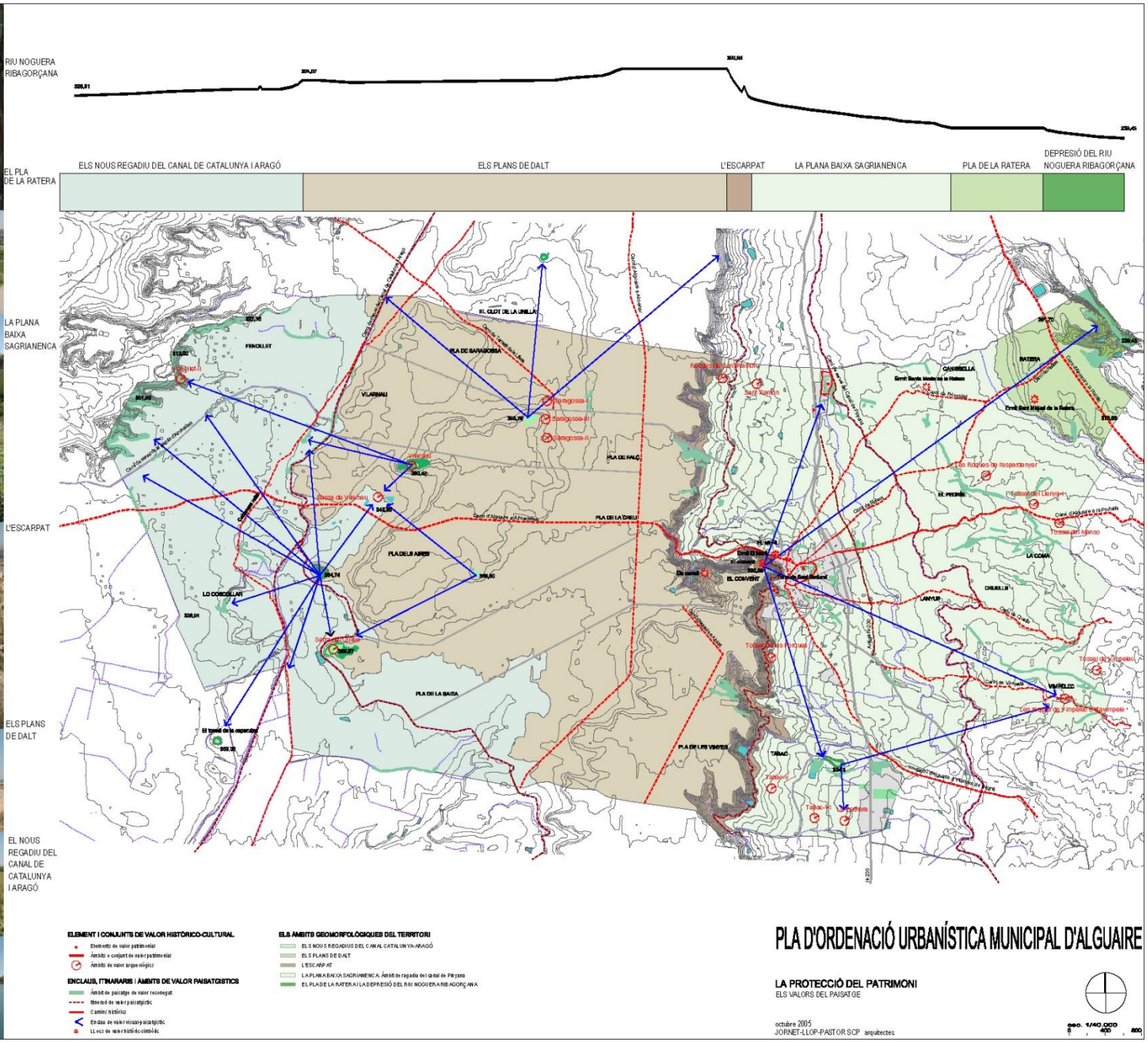
RIU NOGUERA RIBAGORÇANA
EL PLA DE LA RATERA
LA PLANA BAIXA SAGRIANENCA
L'ESCARPAT
ELS PLANS DE DALT
EL NOUS REGADIU DEL CANAL DE CATALUNYA I ARAGÓ
ELS NOUS REGADIU DEL CANAL DE CATALUNYA I ARAGÓ
ELS PLANS DE DALT
L'ESCARPAT
LA PLANA BAIXA SAGRIANENCA
PLA DE LA RATERA
DEPRESIÓ DEL RIU NOGUERA RIBAGORÇANA
EL CLOT DE LA UNELLA
PLA DE SARAGOSSA
VILARNAU
PLA DE HALÓ
PLA DE LA ORELL
PLA DELS ARRES
LO COSCOLLAR
PLA DE LA BAIXA
PLA DE LES VINYES
EL CONVENT
LA COMA
CRUILLES
LANUR
VIVERLOC
TÁBAC
RATERA
CANDELLA
EL PRIORÈS
FRINDULET
Saragossa-I
Saragossa-II
Saragossa-III
Vilarnau
Basca de Vilarnau
Sant Sandurni
Les Rodales de Respendenyer
Tossal del Llenyer
Tossal del Llanso
Tossal de Vilaseca
Tossal de Vilaseca
Tossal de Vilaseca

EDIFICACIÓ	VEGETACIÓ	XARXA CAMINS	HIDROLOGIA	TOPOGRAFIA



PLA D'ORDENACIÓ URBANÍSTICA MUNICIPAL D'ALGUAIRE

EL PAISATGE COM A PATRIMONI

ELEMENTS DEL PAISATGE

juliol 2005

JORNET-LLOP-PASTOR SCP arquitectes

PLA D’ORDENACIÓ URBANÍSTICA MUNICIPAL DE MOLLERUSSA

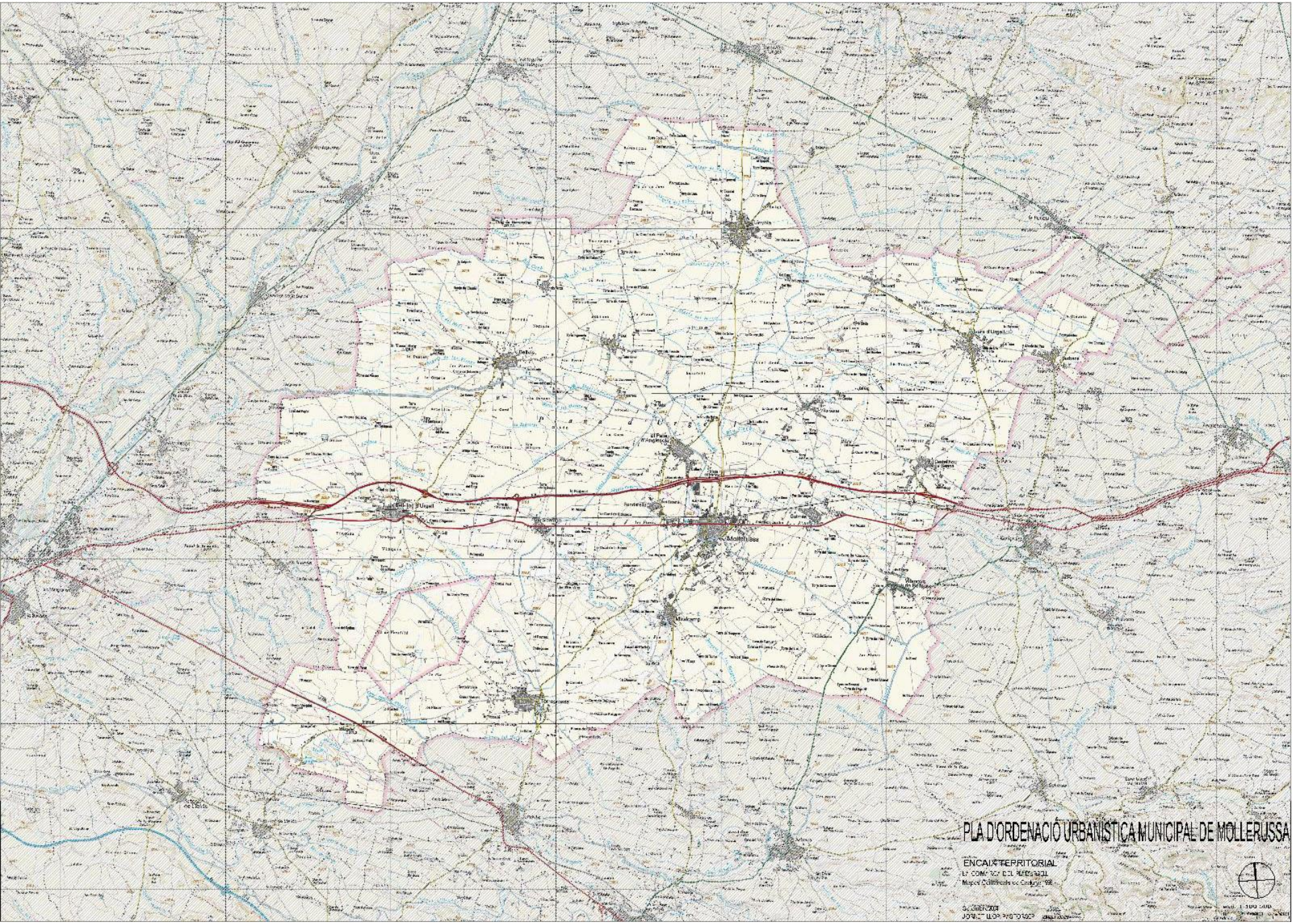
PLA D'ORDENACIÓ URBANÍSTICA MUNICIPAL DE MOLLERUSSA
ENCAIX TERRITORIAL
Mollerussa
Bellvís
Linyola
Fondarella
Arbeca
Tàrrega
Tornabous
Miralcamp
Golmés
Vallfogona de Balaguer
Castellnou de Seana
Ivars d'Urgell
Sidamon
Bell-lloc d'Urgell
Anglesola
Cervera
Montoliu de Segarra
Guissona
Ribera d'Ondara
Verdú
Tàrrega
Ivorra
Agramunt
Cabanabona
Puigverd de Lleida
Torregrossa
Bellpuig
Vilanova de Bellpuig
Maldà
Castelldans
Preixana
Granyena de Segarra
Cubelles
Vallmoll
Alguaire
Rosselló
Sarroca de Bellera
Montgai
Tremp
Ponts
Sant Ramon
Sant Guim de Freixenet
Pallars Jussà
Pallars Sobirà
Alt Urgell
Pallars Sobirà
Cerdanya
Ribera d'Ordina
Ribera Salada
Ribera Alta
Ribera Baixa
Segarra
Pla d'Urgell
Urgell
Noguera
Pallars Jussà
Pallars Sobirà
Alt Urgell

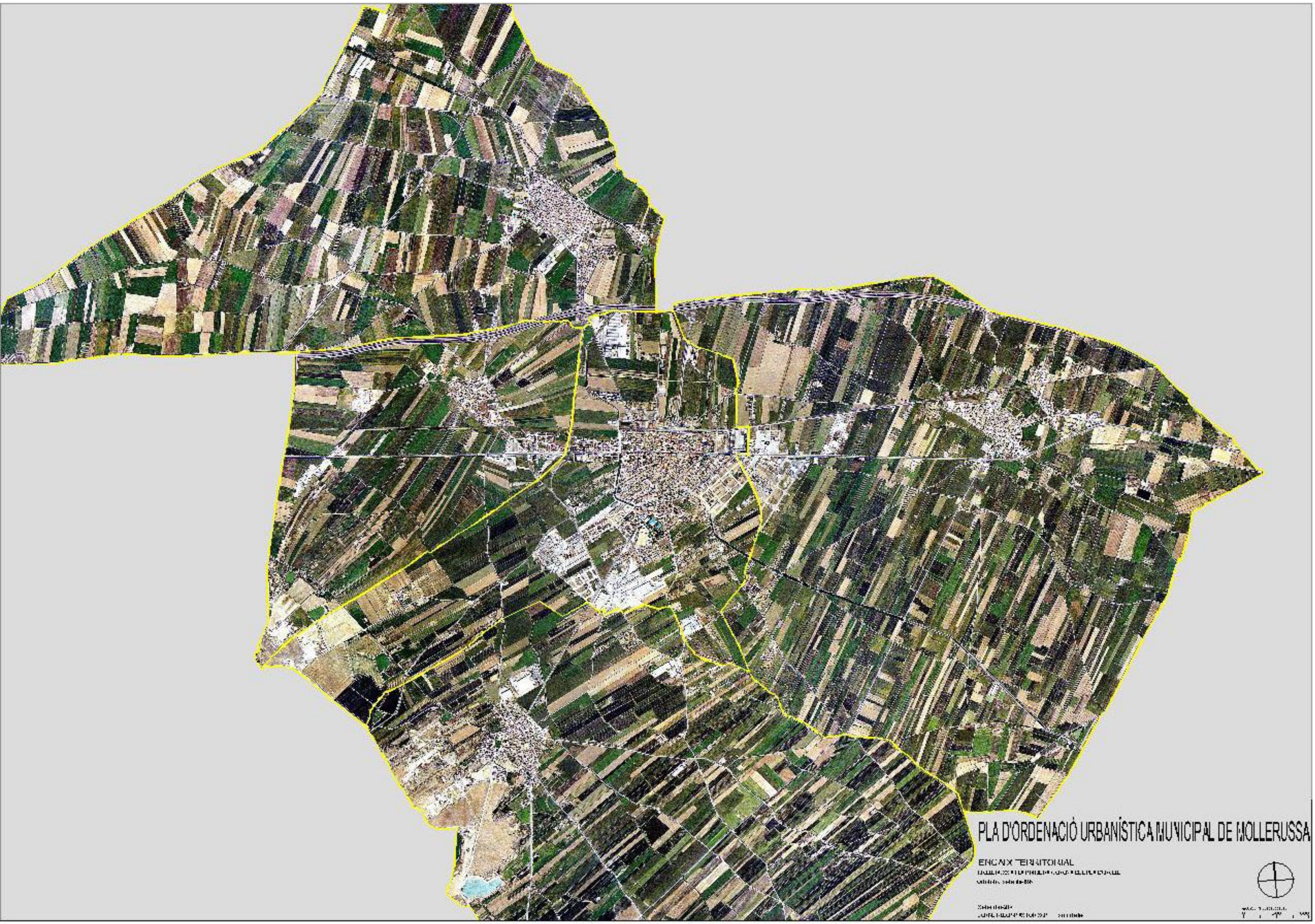
PLA D'ORDENACIÓ URBANÍSTICA MUNICIPAL DE MOLLERUSSA
ENCAIX TERRITORIAL

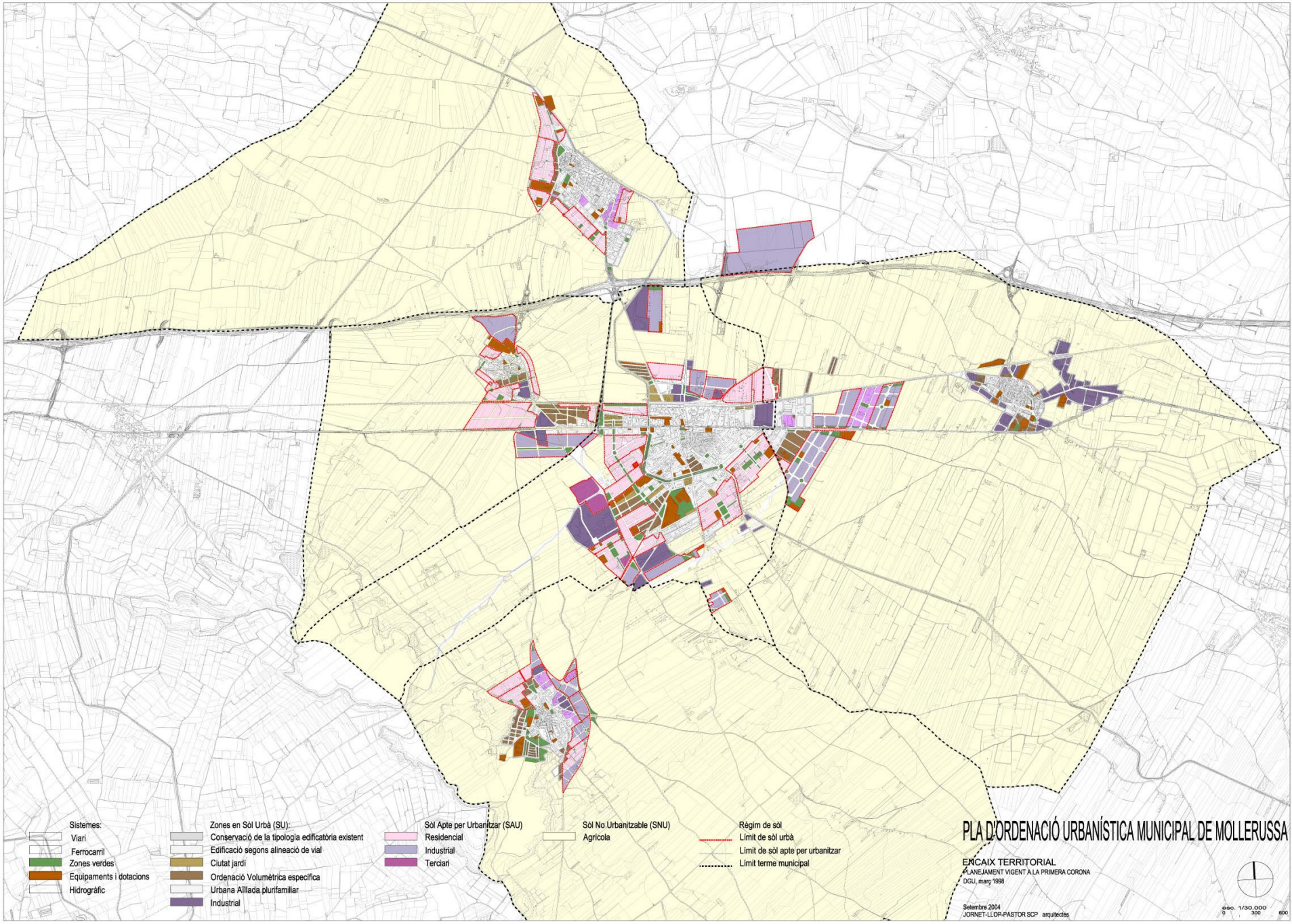
Sistemes:
Viari
Ferrocarril
Zones verdes
Equipaments i dotacions
Hidrogràfic
Zones en Sòl Urbà (SU):
Conservació de la tipologia edificatòria existent
Edificació segons alineació de vial
Ciutat jardí
Ordenació Volumètrica específica
Urbana Aïllada plurifamiliar
Industrial
Sòl Apte per Urbanitzar (SAU)
Residencial
Industrial
Terciari
Sòl No Urbanitzable (SNU)
Agrícola
Règim de sòl
Límit de sòl urbà
Límit de sòl apte per urbanitzar
Límit terme municipal
PLA D'ORDENACIÓ URBANÍSTICA MUNICIPAL DE MOLLERUSSA
ENCAIX TERRITORIAL
PLANEJAMENT VIGENT A LA PRIMERA CORONA
DGU, març 1998
Setembre 2004
JORNET-LLOP-PASTOR SCP arquitectes
esc. 1/30.000
0 300 600



BCIN
1 Creu de terme

BCIL
2 Casa canal d'Urgell

BPCC
3 Capella de Sant Isidori
4 Cal Boach
5 Cal Jacques
6 Vivenda entre mitgeres
7 Bloc de pisos (Casa de Pedra)
8 Casa Vilaró
9 Casa Niubó
10 Casa Rembler
11 Cal Castelló
12 Casa Prim
13 Cal Ishanda
14 Moll d'oli de cal Calçoner o moli de cal Farran
15 Torre Culleré
16 Casa Pintó
17 Cal Duc
18 Església parroquial de Mollerussa
19 La Vilaclosa
20 Cal Menutx
21 Estació del Nord
22 Societat recreativa l'Amistat
23 Ajuntament de Mollerussa
24 Plaça de l'Ajuntament
25 Cases Barates
26 La Farinera
27 Edifici cultural
28 Centre d'atenció primària
29 La forestal de l'Urgell
30 Torre Noguesa
31 Pou àrab de cal Cantons
32 Mènsula
33 Verge del Roser (a l'interior de BPCC 4)

NIVELLS DE PROTECCIÓ
BCIN
BCIL
BPCC

PLA D'ORDENACIÓ URBANÍSTICA MUNICIPAL DE MOLLERUSSA

LA PROTECCIÓ DEL PATRIMONI

EDIFICIS PROTEGITS

Setembre 2004
JORNET-LLOP-PASTOR SCP arquitectes

esc. 1/15.000
0 150 300

PLA D'ORDENACIÓ URBANÍSTICA MUNICIPAL DE MOLLERUSSA

LA PROTECCIÓ DEL PATRIMONI
EL PAISATGE COM A PATRIMONI

Setembre 2014

1

PLA D'ORDENACIÓ URBANÍSTICA MUNICIPA
CRITERIS, OBJECTIUS I SOLUCIONS GENERALS DE
LA ESTRUCTURA DE ESPAIS LLIURES

PLA D'ORDENACIÓ URBANÍSTICA MUNICIPA
CRITERIS, OBJECTIUS I SOLUCIONS GENERALS DE